

## CERTIFICATE OF LAND

File No. 574

Date: 12/5/23

Certified that the land measuring 43200 sq.m is owned by the **Government of Chhattisgarh** by way of ----- (In case of allotment of land, if it is not perpetual, periodicity of allotment to be mentioned from--- to ---).

It is further certified that owner of the land has leased the said land to -- (In case of lease /sub- lease only) ----- (Name of the School/Society/Trust/Company under Section 8 of companies Act, 2013) fully described in the schedule mentioned hereinafter with the following details for a period of \_\_\_\_\_ years from \_\_\_\_\_ to \_\_\_\_\_.

SL	Particulars	Details
1.	Plot No. (s)/ Survey No. (s)/Khasra No. (s)/Khata No.(s)/Khatauni No.(s)	Khasra number - 64
2.	Name of street/village, Sub Division, District and State	Karmari, Parchanpal , Block – Bastar Distt - Bastar

It is certified that the said entire land comprise of a single contiguous plot of land. It is further certified that DAV Mukhyamantri Public School, Name of the School with name of street, village,sub-division and district) run by name of DAV College Managing Committee and Trust, New Delhi (Society / Trust /Company under Section 8 of companies Act, 2013) is located on the said plot of land.

## THE SCHEDULED OF LAND ABOVE REFERRED TO

All that piece and parcel of land measuring 43200 sq.m (area of land in square meters) Khasra number – 64 situated in Parchanpal , Bastar[Plot No. (s)/Survey No.(s)/ Khasra No. (s)] at Parchanpal, Block Bastar, Distt – Bastar, State – Chhattisgarh (name of street/ village, sub division, district and state) and bounded as follows:

North	:Kanya Shiksha Parishar
East	:Approach Road and Kasturba Gandhi Vidyalaya
West	:Kanya Shiksha Parishar
South	:440KV. Power Grid Substation

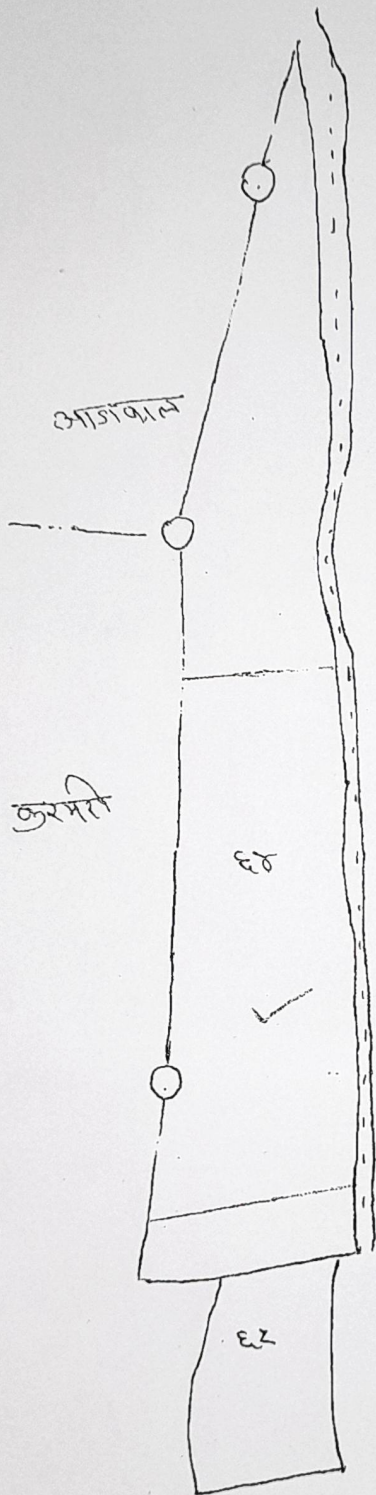
DM/ ADM/ SDM/ TEHSILDAR/ NAIB TEHSILDAR/ REGISTRAR/ SUB- REGISTRAR/EQUIVALENT LAND AUTHORITY

(Stamp and Signature of the land authority)

(Name of Officer) PUSHPRAJ PATRA

(Name of District) BASTAR

\* The filled up certificate should be either in Hindi or English. If it is issued in vernacular language, translated notarized version in English be uploaded along with the original vernacular certificate as a single pdf.




१०  
 ११ भरनी  
 २६  
 ७५४८  
 ७५४९  
 १९७१  
 १९७१

संज

माडल स्कूल रु ४०००  
प्रस्तावित

१९७१  
 १९७१  
 १९७१

  
 लक्ष्मीलक्ष्मी  
 लक्ष्मीलक्ष्मी

## भूमि सत्यापन प्रमाण पत्र

हमारे द्वारा मॉडल स्कूल एवं कन्या छात्रावास के लिये प्रस्तावित स्थल का भौतिक सत्यापन कर लिया गया है भूमि समतल तथा स्थल मॉडल स्कूल एवं कन्या छात्रावास के लिये निर्धारित मानदंडों के अनुरूप है।


### स्थल विवरण

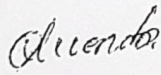
#### मॉडल स्कूल हेतु


1.	खसरा नंबर	64
2.	भूमि का कुल क्षेत्रफल एकड़ में वर्ग मीटर में	4.00 हे०(10.00 एकड़) 120× 360=43200 वर्ग मीटर
3.	बसाहट का नाम	भरनी
4.	ग्राम का नाम	भरनी
5.	स्थल की विकास खंड मुख्यालय से दूरी	7 कि०मी०
6.	चयनित स्थल पुलिस चौकी से/थाना की दूरी	7 कि०मी०
7.	विकास खंड का नाम	बरतर
8.	जिला का नाम	बरतर

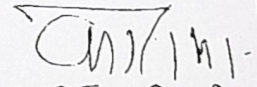
#### कन्या छात्रावास हेतु

1.	खसरा नंबर	177,178,190,191
2.	भूमि का कुल क्षेत्रफल एकड़ में वर्ग मीटर में	0.11, 0.38, 0.82, 1.21. कुल योग-2.52 हे० (6.30एकड़) 25083वर्ग मीटर
3.	बसाहट का नाम	टाकरागुड़ा
4.	ग्राम का नाम	टाकरागुड़ा
5.	स्थल की विकास खंड मुख्यालय से दूरी	03 कि०मी०
6.	चयनित स्थल पुलिस चौकी से/थाना से दूरी	03 कि०मी०
7.	विकास खंड का नाम	बरतर
8.	जिला का नाम	बरतर

  
तहसीलदार  
**तहसीलदार**  
तहसील-बरतर



  
खंड श्रोत समन्वयक  
विकास खंड-बरतर

  
खंड शिक्षा अधिकारी  
विकास खंड-बरतर

कार्यालय तहसीलदार बस्तर जिला बस्तर छ0ग0

कमांक / 574 तह0/प्रवा0 / 2023,  
प्रति,

बस्तर, दिनांक 18/05/2023


प्राचार्य,  
डीएवी मुख्यमंत्री पब्लिक स्कूल,  
करमरी

विषय— डी0ए0वी0 विद्यालय करमरी के संबंध में जांच प्रतिवेदन भेजने बावत् ।  
संदर्भ— आपका पत्र क0 दिनांक 4/5/2023 ।

---'00---

विषयान्तर्गत लेख है कि तहसील बस्तर अन्तर्गत ग्राम महुपालबरई प0ह0नं0 32 रा0नि0 मं0 बस्तर में संचालित डी0ए0वी0 मुख्यमंत्री पब्लिक स्कूल करमरी का खसरा नं0 व क्षेत्रफल चाही गई है संबंधित हल्का पटवारी से प्राप्त कर आपकी ओर प्रेषित किया जा रहा है ।

संलग्न— उपरोक्तानुसार ।

  
तहसीलदार  
बस्तर